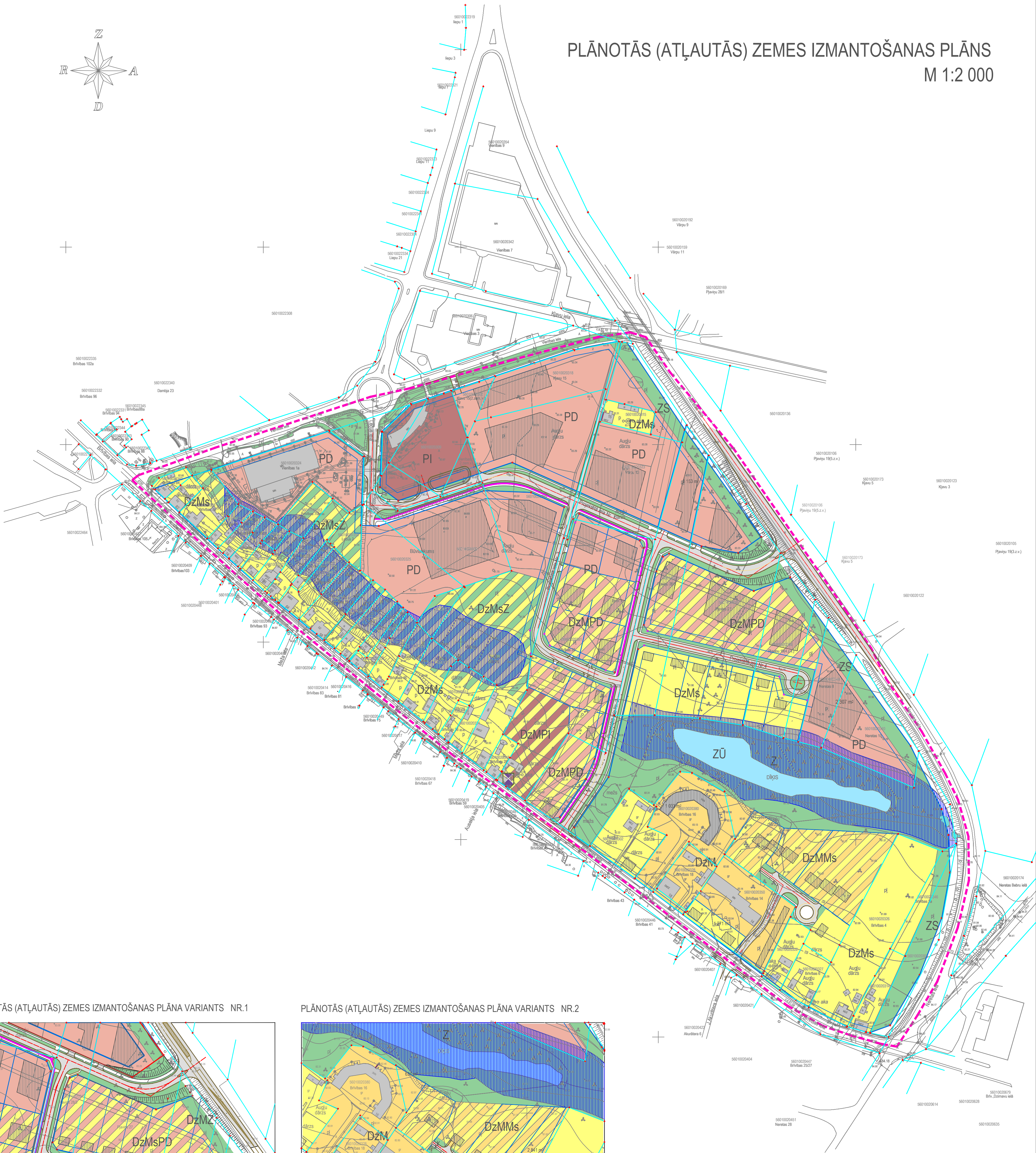
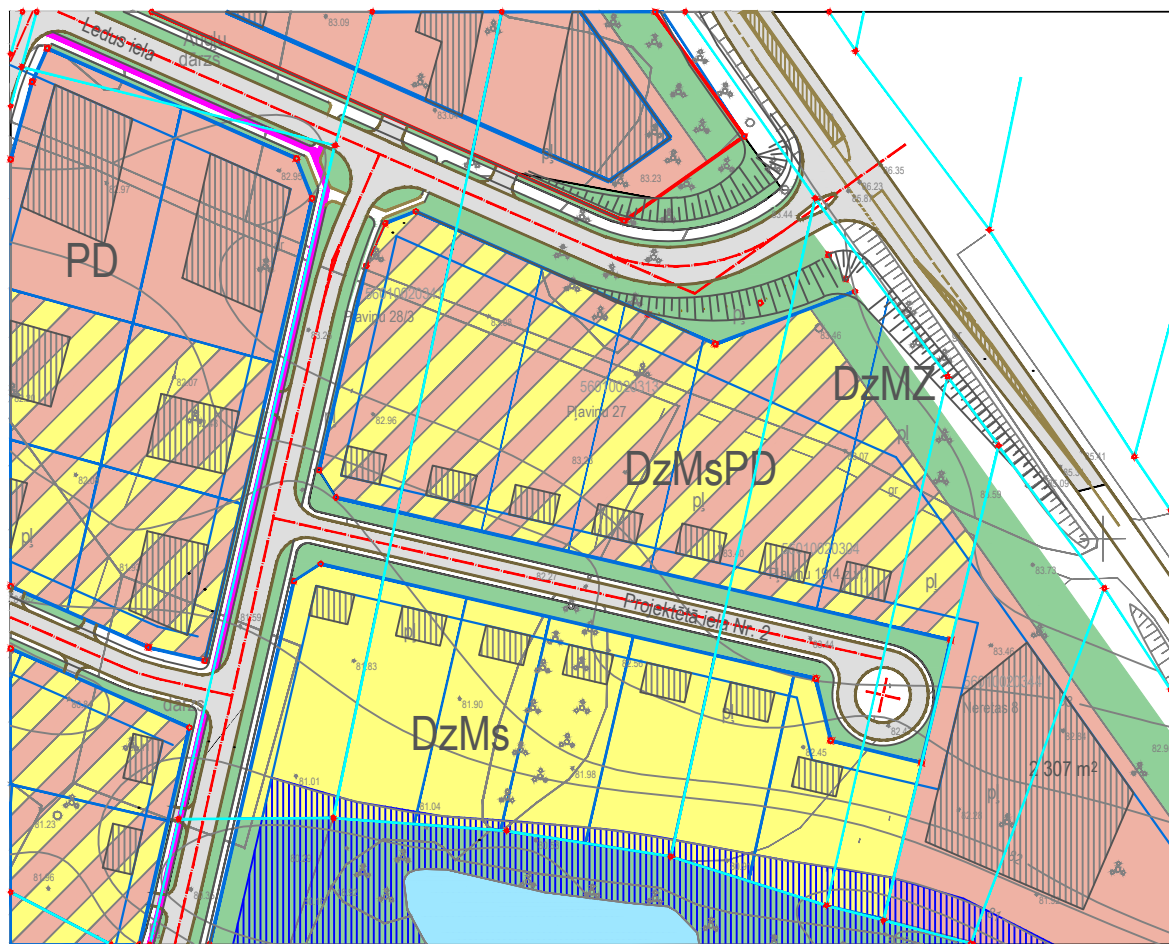


DETĀLPĀNOJUMS JĒKABPILĪ KVARTĀLĀ STARP KĻAVU, NERETAS, BRĪVĪBAS UN VIENĪBAS IELĀM

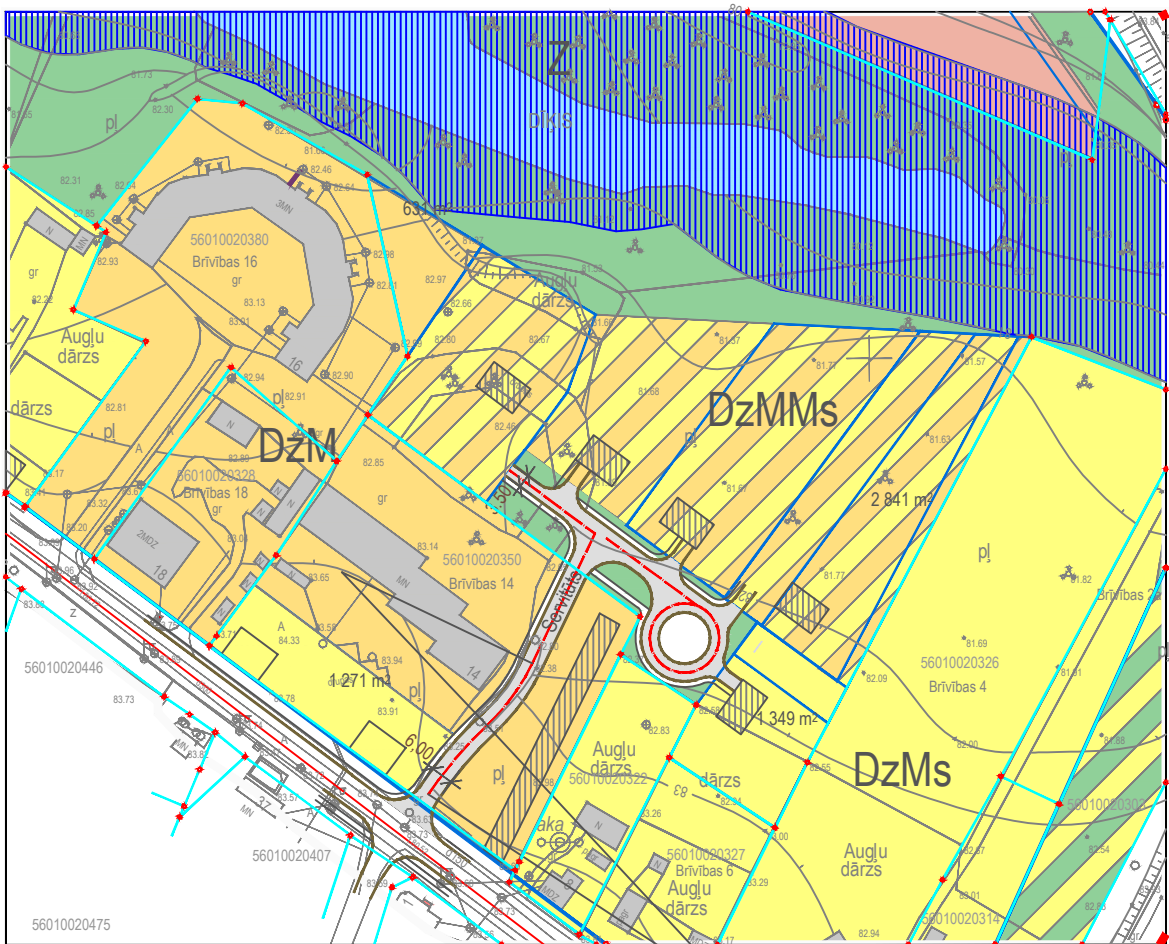
PLĀNOTĀS (ATĻAUTĀS) ZEMES IZMANTOŠANAS PLĀNS  
M 1:2 000



PLĀNOTĀS (ATĻAUTĀS) ZEMES IZMANTOŠANAS PLĀNA VARIANTS NR.1



PLĀNOTĀS (ATĻAUTĀS) ZEMES IZMANTOŠANAS PLĀNA VARIANTS NR.2



PIENĒMTIE APZĪMĒJUMI

DzMs	Savrupmāju dzīvojamās apbūves zona
DzM	Mazstāvu dzīvojamās apbūves zona
PD	Komerčiālās un darījuma apbūves zona
PI	Sabiedrisko ēku apbūves zona
Z	Labiekārtota, atklāta sabiedriskā ārtelpa

DzMsPD	Jaukta savrupmāju dzīvojamās apbūves un komerciāla un darījumu ēku apbūves zona
DzMsPI	Jaukta savrupmāju dzīvojamās apbūves un sabiedrisko ēku apbūves zona
DzMMs	Jaukta savrupmāju un mazstāvu dzīvojamās apbūves zona
DzMsZ	Savrupmāju dzīvojamās apbūves zona ar dabas pamatni (Šajā zonā veidojami stādījumi un nav atļauta apbūve)
Ūdeņi, apbūvējamā teritorija - virszemes ūdeņu aizsargjosla	

Zemes gabalu parcelācija	
Perspektīvā apbūve	
Esošā apbūve	
Projektējamie ceļi; ietves;	
Piebraucamie ceļi	
Velosipēdu ceļš	
Ielu sarkanās līnijas	
Apbūves līnijas	
Detālpārplānojuma teritorijas robeža	

Kultūras piemineklis	
----------------------	--

AAC birojs	
Licence Nr. 4350	4350/01/2483
Adrese: Jēkabpils pilsēta, kvartāls starp Kļavu, Neretas, Brīvības un Vienības ielām	Plāns Nr. 21, Jēkabpils
Projekta Nr. 005-05	Projekta Nr. 005-05
PLĀNOTĀS (ATĻAUTĀS) ZEMES IZMANTOŠANAS PLĀNS, M 1:2 000	
Proj. vadītājs: D.Čikanoviča	Datums: 03.10.2006.
Arhitekts: D.Čikanoviča	Stadija: galīgā red.
Raspis: D.Čikanoviča	Lapas Nr.: DP-03